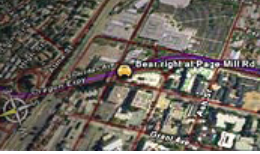


Detalle del bien seleccionado

Áreas de información


Identificación

Ampliar mapa



Acceso

La sepultura colectiva de Santa Eulalia de Gállego se localiza en el interior de su cementerio.



Fosa común

LOCALIZACIÓN: ZARAGOZA - HOYA DE HUESCA / PLANA DE UESCA - SANTA EULALIA DE GÁLLEGO - SANTA EULALIA DE GÁLLEGO

Datos generales

Tipo de fosa: Represión provocada por los sublevados
Fecha: 23/09/1936

La sepultura colectiva existente en Santa Eulalia de Gállego ya no puede ser considerada en términos estrictos como una fosa, pues contiene los restos de seis vecinos del pueblo asesinados el 23 de septiembre de 1936 en las riberas del Gállego, justo frente al pueblo de Puendeluna, aunque en el término municipal de Loscorrales. Fueron exhumados y trasladados a Santa Eulalia de Gállego en agosto de 1980. Su actual sepultura está dignificada con un monumento funerario y una placa en la que figuran los nombres de los seis vecinos muertos.

Otras víctimas de la represión ejercida por los sublevados: Al menos 20 vecinos de Santa Eulalia de Gállego fueron asesinados por los rebeldes. Aparte de los seis ya mencionados el resto de las víctimas serían los hermanos Matías y Jesús Alastruey Jiménez, Pascual Arbués Aguas, Francisco Buenaluque Aguas, Ramón Buenaluque Liso, Gregorio Dieste, Blas López Large, Víctor Luna, Gerardo Pérez Arbués, Nicolás López Large, Pedro Posa Arbués, José Arbués Liso, Pedro Montori Arbués y Vicente Jordán. Los cuerpos de dos de ellos fueron recuperados de la fosa en la que yacían en término de Murillo de Gállego en noviembre de 2008 en el curso de una excavación emprendida y gestionada por una asociación local de familiares de las víctimas.

Víctima/s

Número aproximado de víctima/s: 6


- Julio Gallego Arbués.
- Martín Liso Alegre.
- Tomás Arbués Arbués.
- Julián Gracia Pérez.
- Simón Pérez Les .
- Mariano Escuder.

Intervenciones realizadas

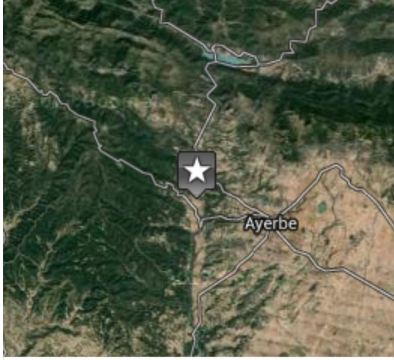
DIGNIFICACIÓN

[+] Información

< 0
 < 0



Fosa común de Santa Eulalia de Gállego
Palacio Pilaces, Luis A.



Datos de mapas ©2014 Google, basado en BCN
IGN España Imágenes ©2014 TerraMetrics
[ampliar mapa](#)